CLASIFICACIÓN Y DELIMITACIÓN

SU: SUELO URBANO Y SUELO URBANIZABLE

SU: SUELO URBANO

SUB: SUELO URBANIZABLE

SRNUEP-PA: PROTECCIÓN AMBIENTAL, NATURAL, CULTURAL, PAISAJÍSTICA O DE ENTORNO

SRNUEP - PAA: PROTECCIÓN AMBIENTAL

SRNUEP - PAN: PROTECCIÓN NATURAL

SRNUEP - PAC: PROTECCIÓN CULTURAL

SRNUEP-PE PROTECCIÓN PROTECCIÓN ESTRUCTURAL

SRNUEP - PEA: PROTECCIÓN AGRÍCOLA

SRNUEP-PI: PROTECCIÓN DE INFRAESTRUCTURAS Y EQUIPAMIENTOS

SRNUEP - PI: PROTECCIÓN INFRAESTRUCTURAS

INFRAESTRUCTURAS O DOTACIONES CON FUNCIÓN ESTRUCTURADORA RELEVANTE

SGDV	SISTEMA GENERAL DE ZONAS VERDES
SGDE	SISTEMA GENERAL DE EQUIPAMIENTOS
DE.PR	EQUIPAMIENTO PRIVADO

NOTA: POR RAZONES DE DIBUJO, EL SISTEMA GENERAL DE COMUNICACIONES SE DEFINE EN EL DETALLE.

NOTA: EN LOS TERRENOS EN LOS QUE SE SUPERPONEN VARIAS SUBCATEGORÍAS, VER ART. 87 DEL DOC 5 NORMAS URBANÍSTICAS

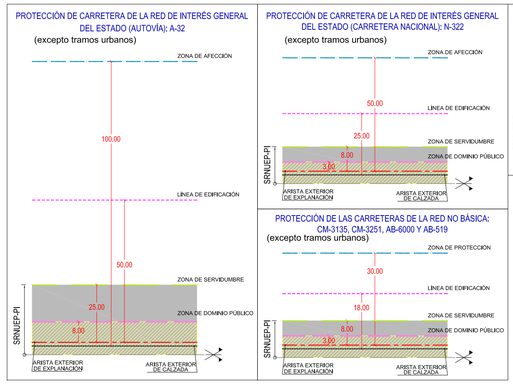

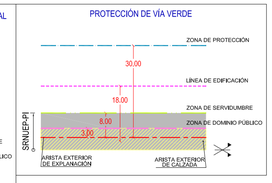

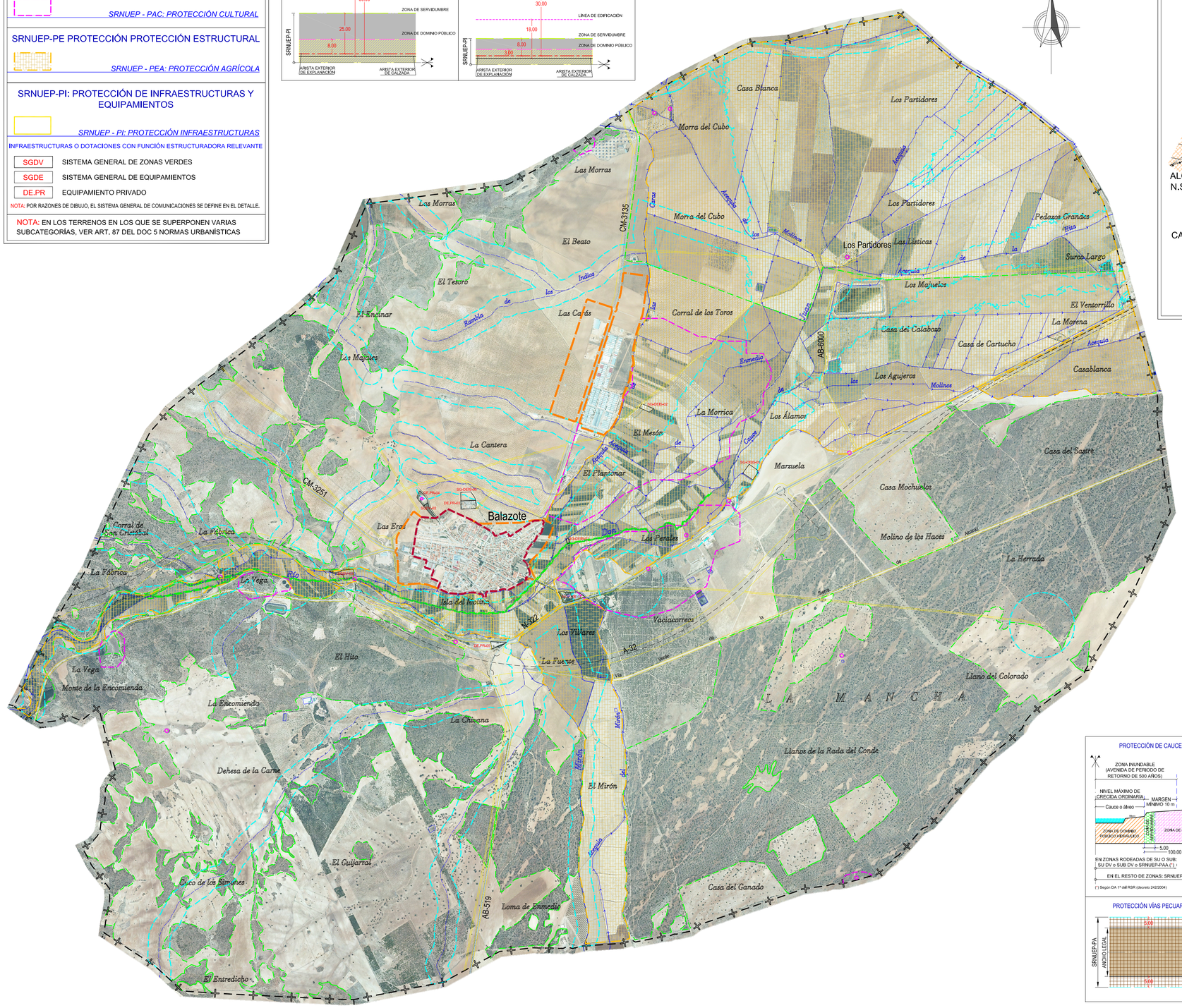

COHERENCIA DE LA ORDENACIÓN ESTRUCTURAL CON LA DE LOS MUNCIPIOS COLINDANTES

	SUELO RÚSTICO
	SUELO URBANO
	SUELO URBANIZABLE
POM	PLAN DE ORDENACIÓN MUNICIPAL
PDSU	PLAN DE DELIMITACIÓN DE SUELO URBANO
N.S.	NORMAS SUBSIDIARIAS
1999	AÑO DE APROBACIÓN DEFINITIVA

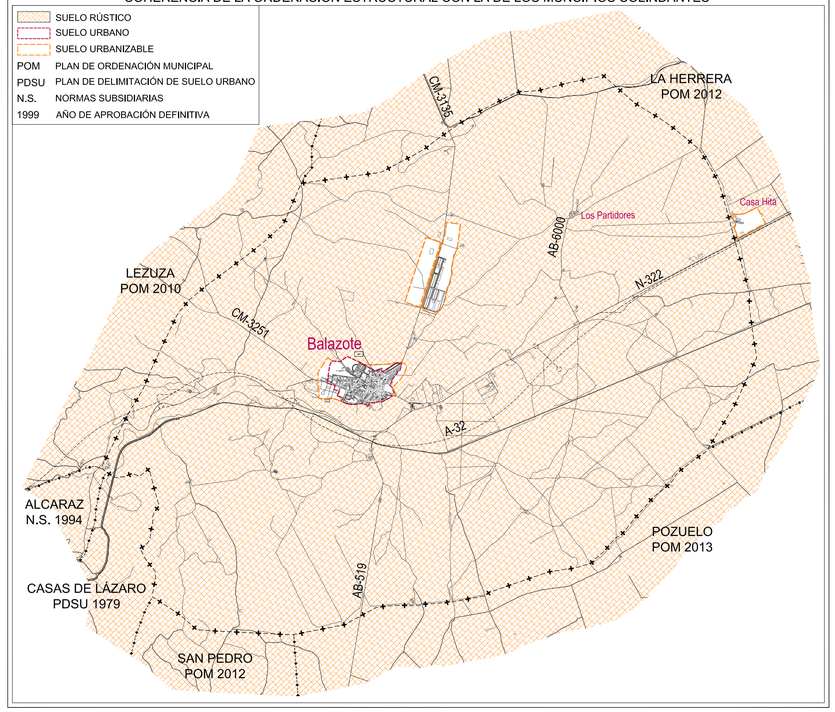

SUPERFICIES

TÉRMINO MUNICIPAL	Sup.: 65.181.636 m²
SUELO URBANO	Sup.: 627.324 m²
SUELO URBANIZABLE	Sup.: 915.123 m²
SUELO RÚSTICO DE RESERVA	Sup.: 17.188.790 m²
SUELO RÚSTICO NO URBANIZABLE DE ESPECIAL PROTECCIÓN	Sup.: 46.450.399 m²
SRNUEP-PA: PROTECCIÓN AMBIENTAL, NATURAL, CULTURAL, PAISAJÍSTICA O DE ENTORNO	Sup.: 40.773.782 m²
SRNUEP-PE: PROTECCIÓN ESTRUCTURAL	Sup.: 18.912.990 m²
SRNUEP-PI: PROTECCIÓN INFRAESTRUCTURAS Y EQUIPAMIENTOS	Sup.: 2.587.180 m²

Las superficies indicadas corresponden a la superficie total medida de cada una de las categorías. Cuando se superponen varias categorías y subcategorías de protección prevalece (aunque no excluye) la de mayor rango de protección

TÉRMINO MUNICIPAL
DISTRIBUCIÓN DE HOJAS

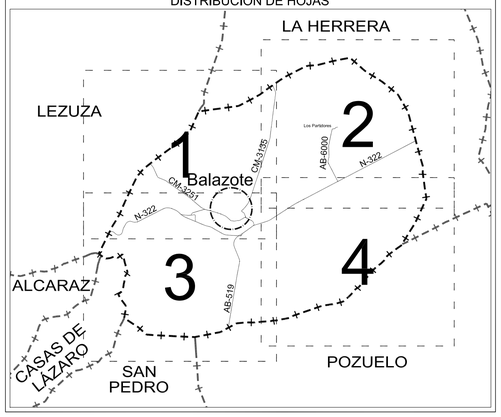

PLAN DE ORDENACIÓN MUNICIPAL DE BALAZOTE (ALBACETE)

PROMOTOR: EXCMO. AYUNTAMIENTO DE BALAZOTE	CONSULTOR: FERNÁNDEZ-PACHECO INGENIEROS, S.L. Plaza del Altozano, 9-Bis, 1º 02001 Albacete E-mail: fpi@fpingenieros.com Telf. 967 193 738 Fax. 967 193 739 www.fpingenieros.com	EXPEDIENTE: A07.n22.mar.BAL.POM. POM.v1.m2	LOS AUTORES DEL PROYECTO: ÁNGEL ÁULLÓ MARTÍNEZ Arquitecto Colegiado nº 10.514 COACM; ANTONIO R. FERNÁNDEZ-PACHECO SÁNCHEZ Ingeniero de Caminos, Canales y Puertos Colegiado nº 38.058	FASE ADMINISTRATIVA: Art. 135.2 RP LOTAU	SISTEMA GEODÉSICO: ETRS 89	ESCALA: 1 / 20.000 (ORIGINAL A-1)	FECHA: ENERO 2019

DESIGNACIÓN: ORDENACIÓN ESTRUCTURAL. ORDENACIÓN DEL TÉRMINO MUNICIPAL.

Nº OE.01

HOJA: INDICE

DILIGENCIA: El Plan de Ordenación Municipal de Balazote, de fecha enero 2019, ha sido sometido a información pública con anuncios en el Diario Oficial de Castilla - La Mancha de fecha , y en el periódico La Tribuna de Albacete de fecha . Fdo. El secretario.