

DELIMITACIÓN Y CLASIFICACIÓN

- SUELO RÚSTICO NO URBANIZABLE DE ESPECIAL PROTECCIÓN AMBIENTAL, NATURAL, CULTURAL, PAISAJÍSTICA O DE ENTORNO (SRNUEP-PA)
- SUELO RÚSTICO NO URBANIZABLE DE ESPECIAL PROTECCIÓN INFRAESTRUCTURAS Y EQUIPAMIENTOS (SRNUEP-PI)
- SUELO RÚSTICO NO URBANIZABLE DE ESPECIAL PROTECCIÓN ESTRUCTURAL (SRNUEP-PE)
- SUELO URBANO CONSOLIDADO (SUC)
- SUELO URBANIZABLE (SUB)
- LÍMITE ÁREA DE REPARTO (AR-I)

ALINEACIONES

- ALINEACIÓN EXISTENTE
- ALINEACIÓN PROYECTADA
- EJE CALLE PROYECTADA
- CONSTRUCCIÓN FUERA DE ORDENACIÓN
- COTA RASANTE EXISTENTE
- COTA RASANTE PROYECTADA

LEYENDA

DOTACIONES DE ESPACIOS LIBRES Y EQUIPAMIENTOS PÚBLICOS

SISTEMAS GENERALES EXISTENTES

- SISTEMA GENERAL DE ZONAS VERDES Y ESPACIOS LIBRES
- SISTEMA GENERAL DE EQUIPAMIENTOS

SISTEMAS GENERALES A OBTENER

- SISTEMA GENERAL DE ZONAS VERDES Y ESPACIOS LIBRES
- SISTEMA GENERAL DE EQUIPAMIENTOS

SISTEMAS LOCALES EXISTENTES

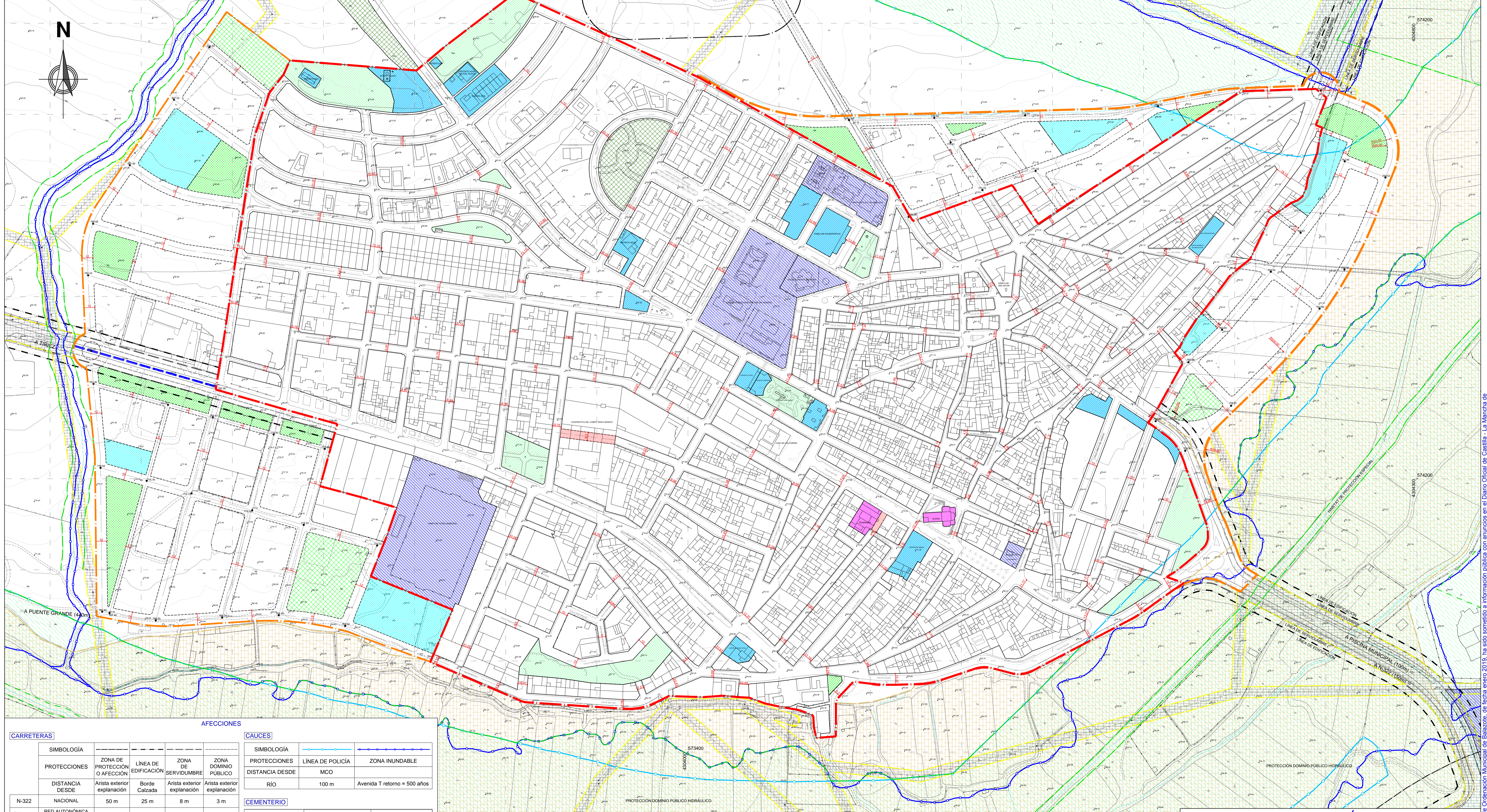
- SISTEMA LOCAL DE ZONAS VERDES Y ESPACIOS LIBRES
- SISTEMA LOCAL DE EQUIPAMIENTOS

SISTEMAS LOCALES A OBTENER

- SISTEMA LOCAL DE ZONAS VERDES Y ESPACIOS LIBRES
- SISTEMA LOCAL DE EQUIPAMIENTOS

SISTEMAS ESTRUCTURANTES DE TITULARIDAD PRIVADA

- EQUIPAMIENTO PRIVADO



CARRETERAS

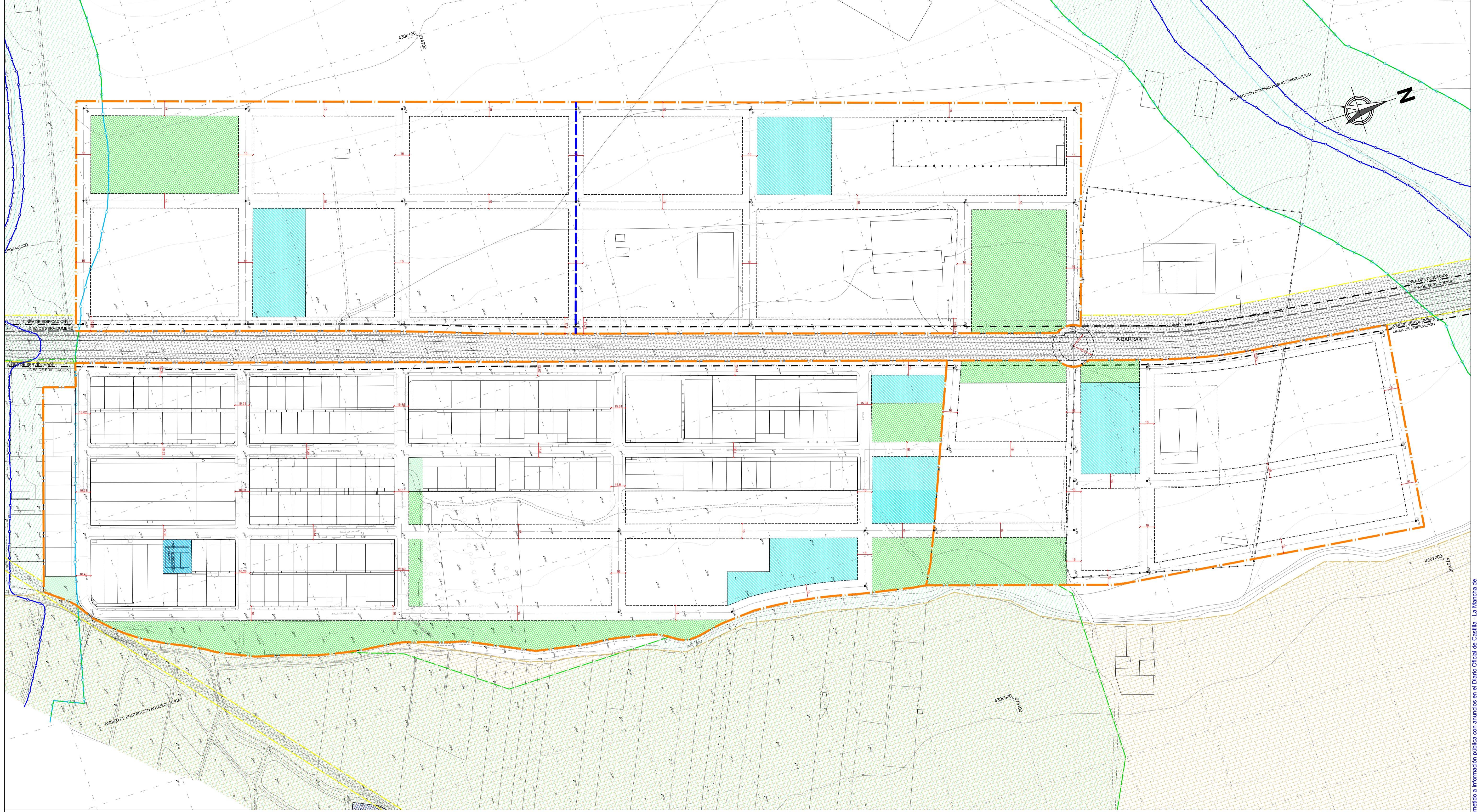
SIMBOLOGÍA	ZONA DE PROTECCIÓN O AFECCIÓN	LÍNEA DE EDIFICACIÓN	ZONA DE SERVIDUMBRE	ZONA DOMINIO PÚBLICO
N-322	50 m	25 m	8 m	3 m
CM-3135	30 m	18 m	8 m	3 m
CM-3251	30 m	18 m	8 m	3 m

CAUCES

SIMBOLOGÍA	LÍNEA DE POLICÍA	ZONA INUNDABLE
	MCO	Avenida T retorno = 500 años

CEMENTERIO

SIMBOLOGÍA	ZONA DE AFECCIÓN	DISTANCIA DESDE
	50 m	Perímetro

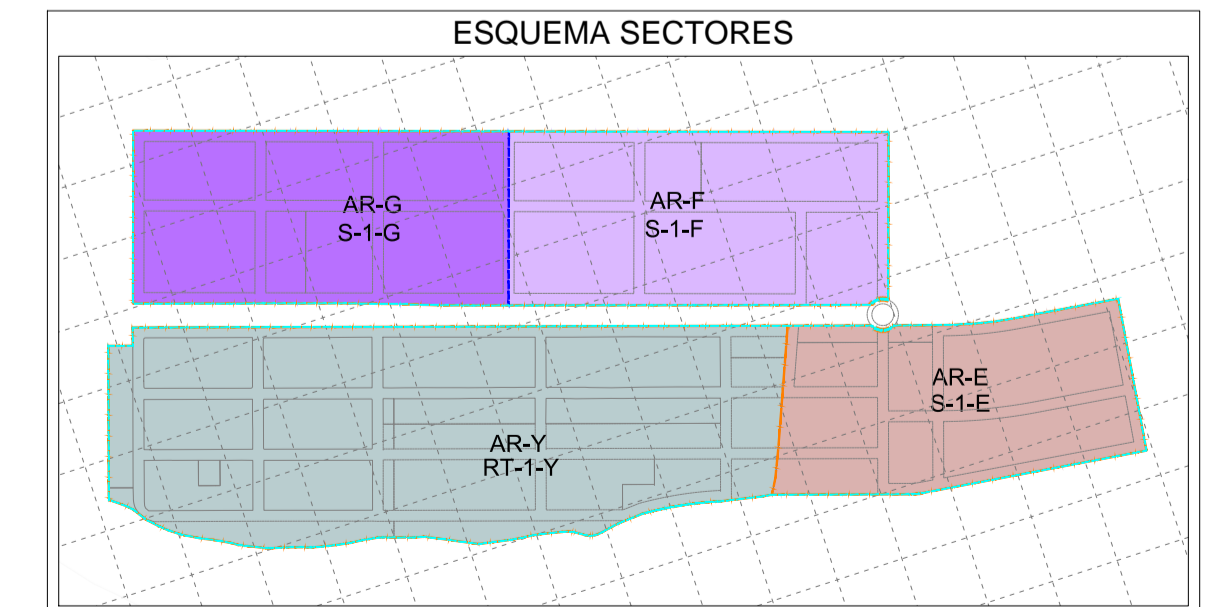


LEYENDA	
DELIMITACIÓN Y CLASIFICACIÓN	
	SUELO RÚSTICO NO URBANIZABLE DE ESPECIAL PROTECCIÓN AMBIENTAL, NATURAL, CULTURAL, PAISAJÍSTICA O DE ENTORNO (SRNUEP-PA)
	SUELO RÚSTICO NO URBANIZABLE DE ESPECIAL PROTECCIÓN INFRAESTRUCTURAS Y EQUIPAMIENTOS (SRNUEP-PI)
	SUELO RÚSTICO NO URBANIZABLE DE ESPECIAL PROTECCIÓN ESTRUCTURAL (SRNUEP-PE)
	SUELO URBANO CONSOLIDADO (SUC)
	SUELO URBANIZABLE (SUB)
	LÍMITE ÁREA DE REPARTO (AR-J)
DOTACIONES DE ESPACIOS LIBRES Y EQUIPAMIENTOS PÚBLICOS	
SISTEMAS GENERALES EXISTENTES	
	SISTEMA GENERAL DE ZONAS VERDES Y ESPACIOS LIBRES
	SISTEMA GENERAL DE EQUIPAMIENTOS
SISTEMAS GENERALES A OBTENER	
	SISTEMA GENERAL DE ZONAS VERDES Y ESPACIOS LIBRES
	SISTEMA GENERAL DE EQUIPAMIENTOS
SISTEMAS LOCALES EXISTENTES	
	SISTEMA LOCAL DE ZONAS VERDES Y ESPACIOS LIBRES
	SISTEMA LOCAL DE EQUIPAMIENTOS
SISTEMAS LOCALES A OBTENER	
	SISTEMA LOCAL DE ZONAS VERDES Y ESPACIOS LIBRES
	SISTEMA LOCAL DE EQUIPAMIENTOS
ALINEACIONES	
	ALINEACIÓN EXISTENTE
	ALINEACIÓN PROYECTADA
	EJE CALLE PROYECTADA
	CONSTRUCCIÓN FUERA DE ORDENACIÓN
	COTA RASANTE EXISTENTE
	COTA RASANTE PROYECTADA
SISTEMAS ESTRUCTURANTES DE TITULARIDAD PRIVADA	
	EQUIPAMIENTO PRIVADO

CARRETERAS					
SIMBOLOGÍA	PROTECCIONES	ZONA DE PROTECCIÓN O AFECCIÓN	LÍNEA DE EDIFICACIÓN	ZONA DE SERVIDUMBRE	ZONA DOMINIO PÚBLICO
DISTANCIA DESDE		Arista exterior explanación	Borde Calzada	Arista exterior explanación	Arista exterior explanación
N-322	NACIONAL	50 m	25 m	8 m	3 m
CM-3135	RED AUTONÓMICA COMARCAL	30 m	18 m	8 m	3 m
CM-3251	RED AUTONÓMICA LOCAL	30 m	18 m	8 m	3 m

CAUCES		
SIMBOLOGÍA	PROTECCIONES	LÍNEA DE POLICÍA
DISTANCIA DESDE		MCO
RIO		100 m
		Avenida T retorno = 500 años

CEMENTERIO		
SIMBOLOGÍA	PROTECCIONES	LÍNEA DE POLICÍA
DISTANCIA DESDE		MCO
		50 m
		Perímetro



PLAN DE ORDENACIÓN MUNICIPAL DE BALAZOTE (ALBACETE)